







Boulogne-sur-Mer,
20-22 novembre 2007

1^{er} colloque national
aires marines protégées

Aires marines protégées françaises

Méditerranée > Golfe du Lion

-  Parc national
-  Parc marin de la Côte bleue (syndicat mixte)
-  Réserve naturelle nationale
-  Zone de protection spéciale (Natura 2000 - D.O.)
-  Site d'intérêt communautaire (Natura 2000 - DHFF)



système de coordonnées : WGS 84

sources des données :
FAO, GEBCO, VIZ, IFREMER, SHOM, IGN, AAMP, MNHN, DIREN

conception et mise en forme géomatique :
Agence des aires marines protégées - octobre 2007 - version 1.0

