

Royaume-Uni

Newquay  
 Par  
 Looe Harbor  
 Fowey  
 Mevagissey Harbor  
 Hayle  
 Falmouth  
 Newlyn  
 Coverack

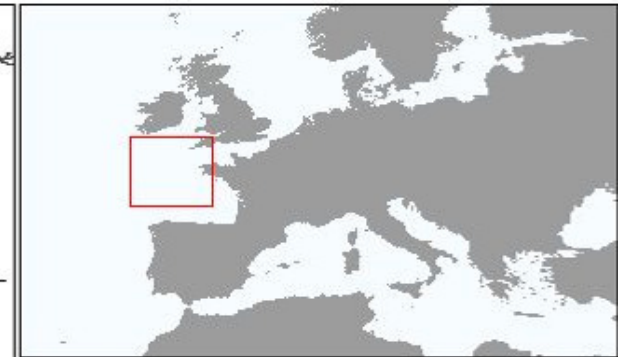
Fugh Town

700

limite de la mer territoriale

29  
 Aupierne

zone économique exclusive






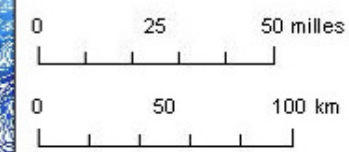
Boulogne-sur-Mer,  
 20-22 novembre 2007

**1<sup>er</sup> colloque national**  
**aires marines protégées**

**Aires marines protégées françaises**

Atlantique > Mer d'Irlande

-  Parc naturel marin
-  Zone de protection spéciale (Natura 2000 - DO)
-  Site d'intérêt communautaire (Natura 2000 - DHFF)



système de coordonnées : WGS 84  
 sources des données :  
 FAO, GEBCO, VLIZ, IFREMER, SHOM, IGN, AAMP, MNHN, DIREN  
 conception et mise en forme géomatique :  
 Agence des aires marines protégées - octobre 2007 - version 1.0