UICN | Comité français

Les stratégies territoriales pour la biodiversité

Parcs naturels régionaux de France

UICN | Comité français

I- Présentation et déroulement de l'étude

1- Présentation du cadre d'étude
2- Bilan des réponses
3- Etat des lieux des stratégies

II- Présentation des réponses au questionnaire

1- La connaissance
2- Intégration de la biodiversité dans les plans et programmes locaux
3- Le suivi et l'évaluation des stratégies territoriales

UICN | Comité français

I- Présentation et déroulement de l'étude

UICN | Comité français

1- Pourquoi cette étude sur les stratégies territoriales pour la biodiversité?

Cadre de l'étude

→Evaluation de l'application sur le territoire de la Stratégie Nationale de la Biodiversité
→ Renforcement de la Stratégie Nationale pour la Biodiversité et l'élaboration des stratégies régionales
(*engagement 84* des conclusions des tables rondes du grenelle)

Objectif de l'étude

→Etat des lieux de l'appropriation par l'ensemble des collectivités territoriales de la problématique de la préservation des espèces et des milieux

→ Identification des besoins spécifiques des collectivités

UICN | Comité français

Etapes de l'étude

MARS
Méthodologie de travail
Recherche documentaire

AVRIL
Elaboration et diffusion du questionnaire

AVRIL – MAI
Analyse des questionnaires et prises de contact avec les acteurs concernés

JUIN – JUILLET
Dernières prises de contact
Rédaction de l'étude

L'étude est basée sur les réflexions du groupe de travail qui ont lieu depuis juillet 2007

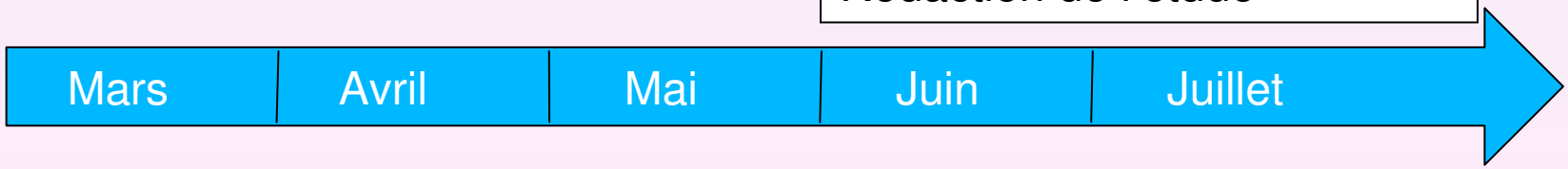

UICN | Comité français

2- Mobilisation des réseaux pour la diffusion du questionnaire

59 réponses
13 régions
21 départements
4 Communautés Urbaines
7 Communautés d'Agglomérations
7 Communautés de Communes
7 communes

Réponses au questionnaire

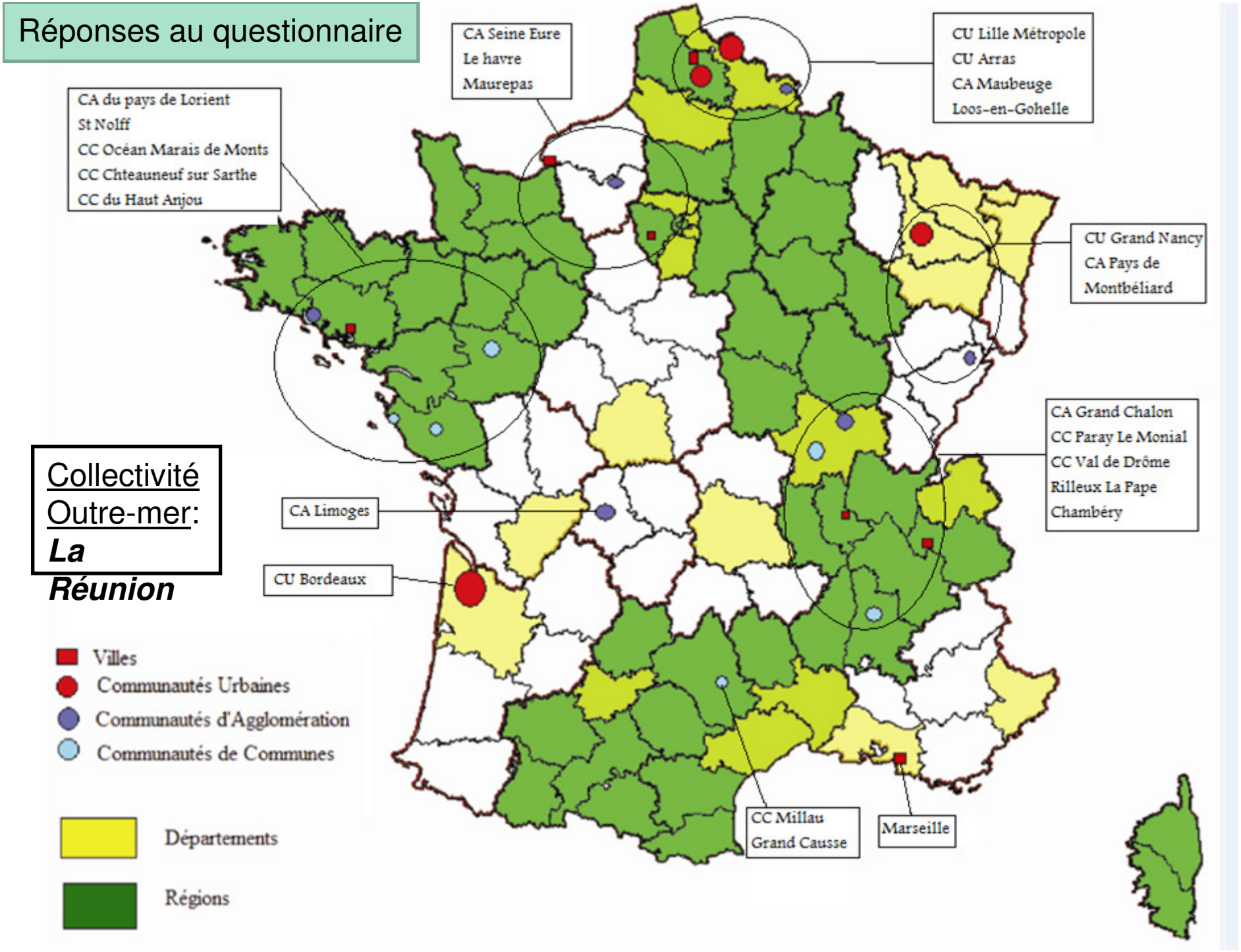

Collectivité Outre-mer: ***La Réunion***

UICN | Comité français

3- Les stratégies pour la biodiversité – Niveaux régional et départemental

Le Schéma Régional:
-du patrimoine naturel et de la biodiversité en Bretagne (2007)
- pour le patrimoine naturel de Picardie (*En cours)*

Les schémas trame verte et bleue:
- Alsace (2003)
- Nord-Pas-de-Calais (2003)

Plan régional en faveur de la biodiversité de Bourgogne (2006)

- Connaissance
- Mise en œuvre des plans d'action
- Suivi, évaluation
- Communication, sensibilisation

Les stratégies régionales de la biodiversité
- Ile-de-France (2007)
- Languedoc Roussillon (2008)
- Basse- Normandie (2007)
- Pays de la Loire (*En cours)*

Politique régionale en faveur du patrimoine naturel et des réserves naturelles régionales du Rhône-Alpes (2006)

Stratégies et schémas départementaux des Espaces Naturels Sensibles
-Drôme - Bas-Rhin
-Calvados - Hérault *(en cours)*
-Essonne - Somme…

Les Agendas 21 Régionaux

Agenda 21 départementaux

Groupe de travail Collectivités et biodiversité – 12 juin 2008

UICN | Comité français

	France (9)	Basse-Normandie (10)	Ile-de-France (10)	Languedoc-Roussillon (6)	Thématique
Plans d'action	Recherche	Connaissance et recherche sur la biodiversité	Sensibilisation, éducation, formation, coopération	Connaissance, formation et communication	**Connaissance, sensibilisation, communication**
		Formation, sensibilisation, éducation			
		Communication			
	Patrimoine Naturel	Milieux naturels	Continuité écologiques	Patrimoine naturel	**Patrimoine Naturel**
			Autres milieux (que ZH)		
		Espèces	Espèces		
	Agriculture	Agriculture, forêts et bocages	Agriculture		**Politiques sectorielles**
	Forêt		Forêt		
			Propriétés régionales		
	Mer	Mer et littoral	Zones Humides	Littoral et milieux aquatiques	
	Infrastructures et urbanisme		Infrastructure		
			Ville		
		Tourisme et biodiversité		Economie rurale et touristique	
	Territoires	Biodiversité et territoires		Territoire	**Territoire**
		Région exemplaire		Région exemplaire	
	International				**International**
	OM				

UICN | Comité français

3- Les stratégies pour la biodiversité – Niveaux intercommunal, communal

Stratégies intercommunales

- Volet biodiversité des Agendas 21 intercommunaux
- Chartes de l'environnement et du développement durable, de l'écologie Urbaine...
- Réseau Nature
- Plan paysage trame verte
- Conservation des espaces naturels sensibles

Stratégies communales

- Volet biodiversité des Agendas 21 communaux
- Plan biodiversité

UICN | Comité français

II- Présentation des réponses au questionnaire

UICN | Comité français

1- Les outils de connaissance sur lesquels s'appuient les collectivités

Les collectivités territoriales -notamment à travers les PNR- jouent un rôle important pour développer la connaissance sur leurs territoires

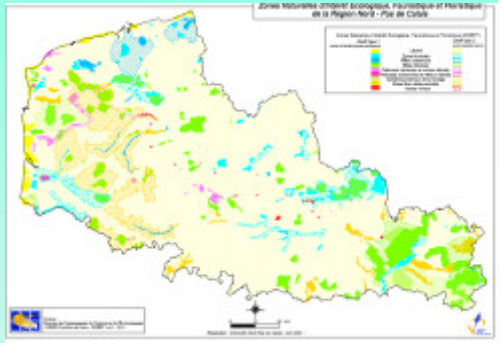

Les observatoires de l'environnement ou de la biodiversité	
Les inventaires nationaux ou locaux (dont les listes rouges régionales lorsqu'elles existent); Ex de STERNE – PNR Loire-Anjou Touraine	Les outils cartographiques surtout les Systèmes d'information géographique (SIGALE Région Nord-Pas-de-Calais) déclinés sous format d'atlas, de guides...

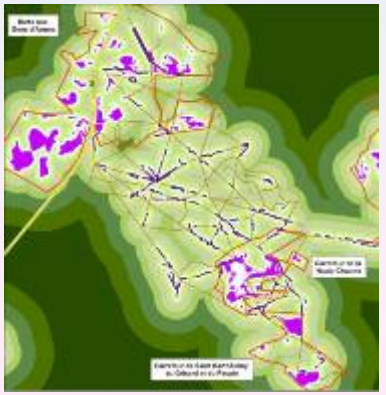

UICN | Comité français

1- Les outils de connaissance sur lesquels s'appuient les collectivités

Les organismes nationaux qui fournissent des outils méthodologiques aux collectivités:

- IFEN (SINP)
- Muséum National d'Histoire Naturelle (INPN)

- Fédération des Parcs Naturels Régionaux
- Fédération des conservatoires des espaces naturels
- Réserves Naturelles de France (pour les régions)
- ATEN et Comité 21 (pour toutes les collectivités)

- Réseaux de collectivités territoriales traitant des questions biodiversité: ARF, ADF, ACUF, ADCF, AMF, AMGVF, ANEL, ANEM, IDEAL, Eco-maires, FNCOFOR...

UICN | Comité français

1- Les outils de connaissance sur lesquels s'appuient les collectivités

Les organismes locaux qui fournissent des outils méthodologiques aux collectivités:

- ONG locales

- Délégations locales des établissements publics

- PNR et autres gestionnaires de milieux naturels : conservatoires, réserves naturelles...

- Organismes de recherche

- Bureaux d'études

UICN | Comité français

2- Intégration de la biodiversité dans les plans et programmes locaux

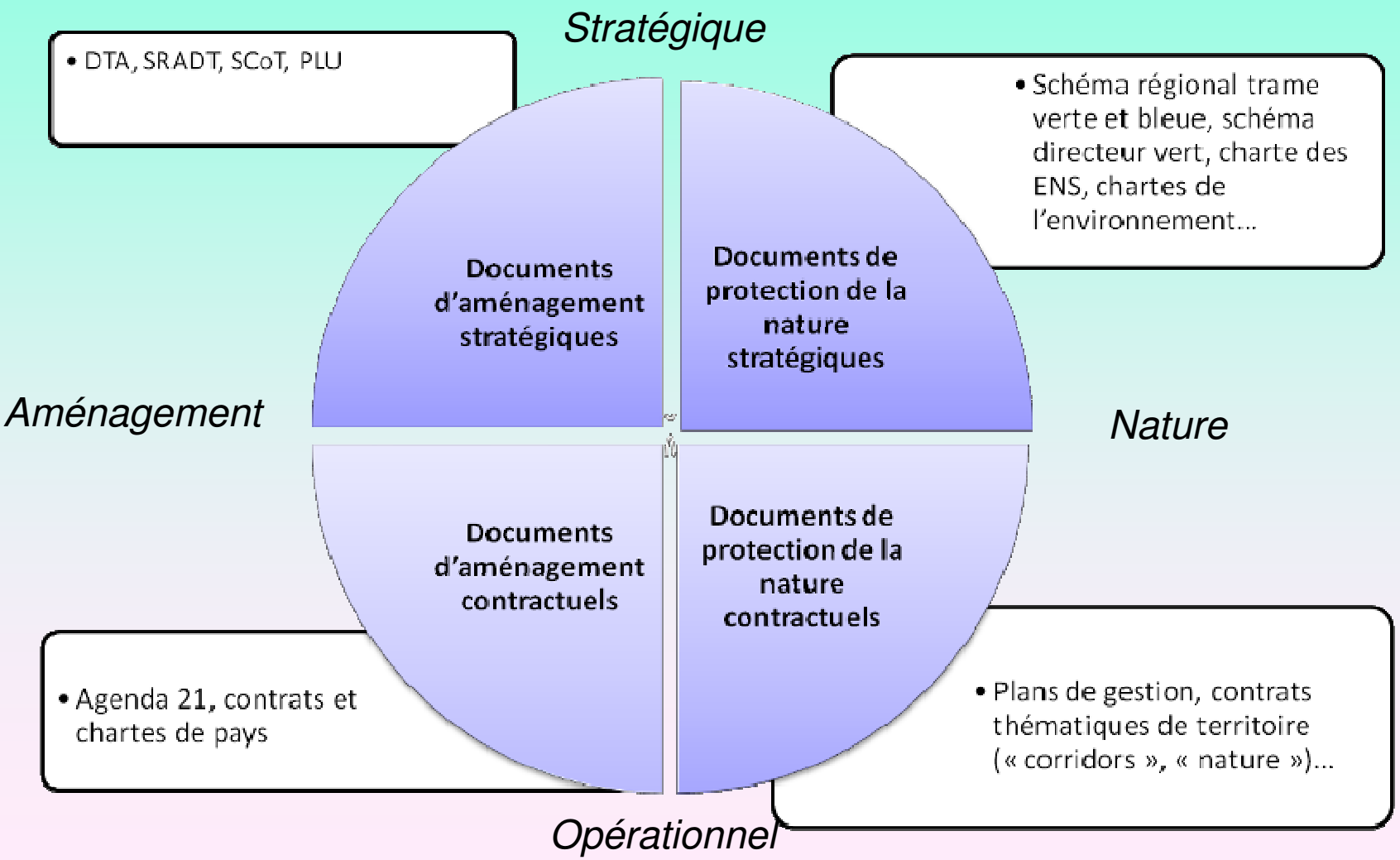

UICN | Comité français

2- Vers une nécessité de travailler ensemble

- Coopération interrégionale (partage d'un PNR)
- Comités de pilotage interne
- Les observatoires de la biodiversité
- ***Echange et communication***
- BB5: Biodiversité Bretagne 5
- Groupe d'experts sur les espaces naturels sensibles
- Les 8 régions du bassin parisien sur la trame verte

UICN | Comité français

2- Une multiplication des démarches de contractualisation

Les contrats sont des outils d'action locale privilégiés tant pour la gestion des espaces naturels que pour la valorisation des corridors écologiques en milieu rural et urbain

Types de contrats	Opérateurs
Contrats nature "thématiques"	CPIE, ONG, fédération des chasseurs, conservatoire botanique, universités…
Contrats nature "sites naturels"	Communes et communautés de communes, syndicats mixtes, ONCFS, ONG…
Conventions de gestion	CREN, Conseils Généraux, Communautés de communes et communes, ONF, ONG…
Contrats "corridors biologiques"	Collectivités territoriales
Contrats d'Agriculture Durable - MAE	Agriculteurs
Programme Breizh Bocage	Collectivités et leurs groupements (Syndicats mixtes, EPCI), associations
Conventions de protection de la biodiversité et des milieux naturels - milieux urbain	ONG
Contrats Natura 2000	Collectivités territoriales, établissements publics, associations, CREN

Contrats Nature Région Bretagne

UICN | Comité français

Stratégies foncières des collectivités territoriales

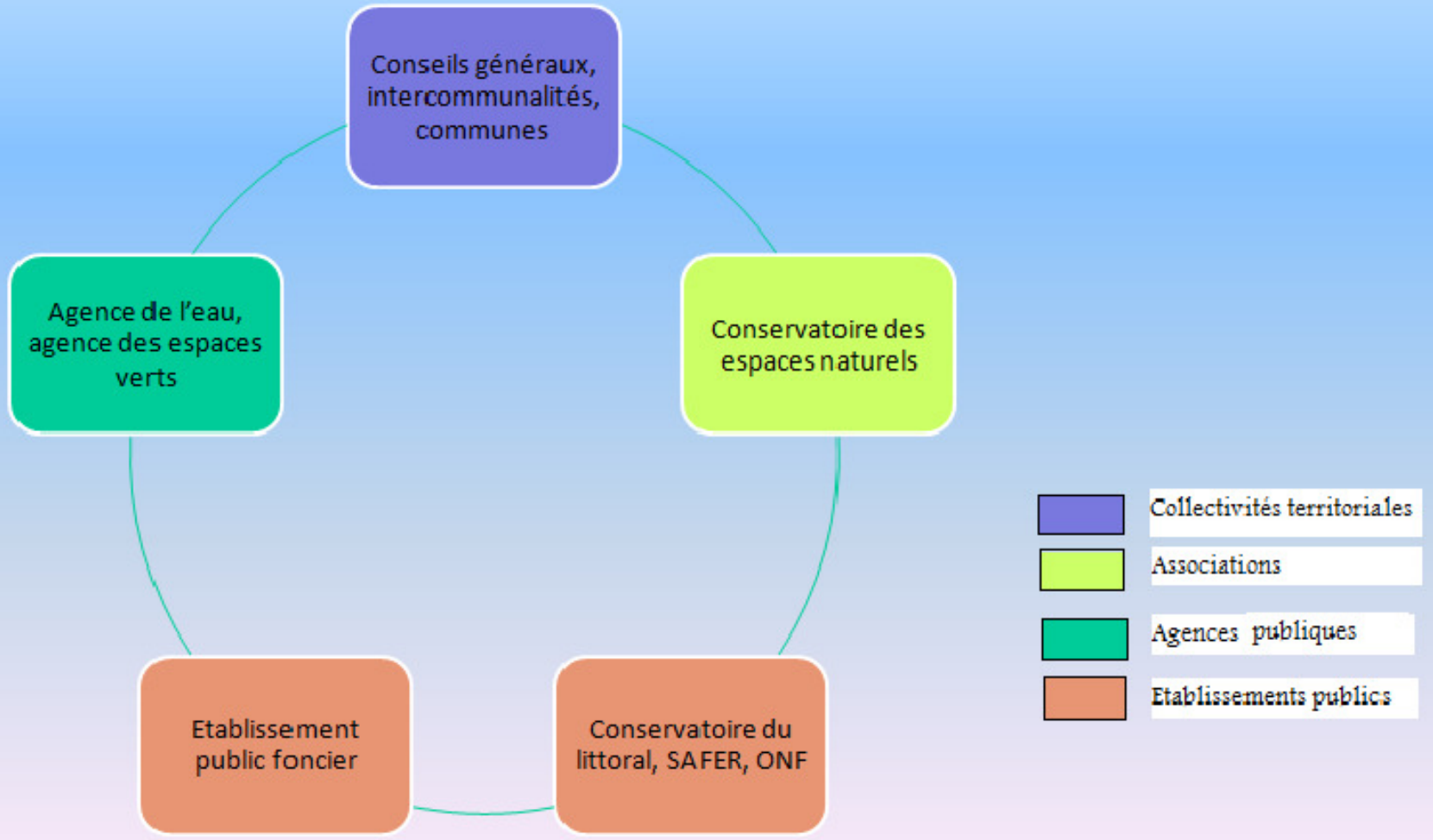

UICN | Comité français

3- Le suivi et l'évaluation des stratégies territoriales

Le suivi

- Des indicateurs appliqués aux plans d'action sectoriels des stratégies (Comité 21, RESPECT)

L'évaluation

- Evaluation des enjeux et des coûts de préservation dans les schémas départementaux des ENS
-Evaluation des plans de gestion
-Des objectifs de résultats prévus dans les SRADT, SAGE, SCoT, PLU…

Des indicateurs de suivi propres à chaque territoire

Des indicateurs d'évaluation des politiques développés à l'échelle départementale, plus récents au niveau régional et local dû à l'émergence des stratégies

UICN | Comité français

Financement des stratégies territoriales pour la biodiversité

Niveau régional: la 5ème génération de CPER (2007-2013) – Volet préservation des milieux et biodiversité

Niveau départemental: TDENS (taux variable suivant les départements) Lorsqu'elle est mise en place

Niveau local: fonds propres et autres financements

→ Financement: Conseils généraux et régionaux, DIREN, Agences de l'eau, mesures de compensation (cas gestion RNN), subventions européennes (cas Gestion Natura 2000)

Des ressources financières extrêmement variables suivant les territoires

UICN | Comité français

Les principaux obstacles dans la mise en œuvre des stratégies territoriales

→ Une disparité dans les ***moyens humains*** dédiés au service patrimoine naturel dans les collectivités

→ Une disparité dans les ***moyens financiers*** attribués à la préservation de la biodiversité

→ Un besoin de ***connaissance et d'échanges*** important relevé

→ La ***transversalité*** de la thématique biodiversité:Un besoin de la part des services techniques de ***mieux sensibiliser*** les élus et les bureaux d'étude

UICN | Comité français

Les thèmes à approfondir

La contractualisation sur l'intégration de la biodiversité dans les politiques sectorielles

La maîtrise foncière

Le financement des nouvelles compétences développées

UICN | Comité français

Merci de votre attention…